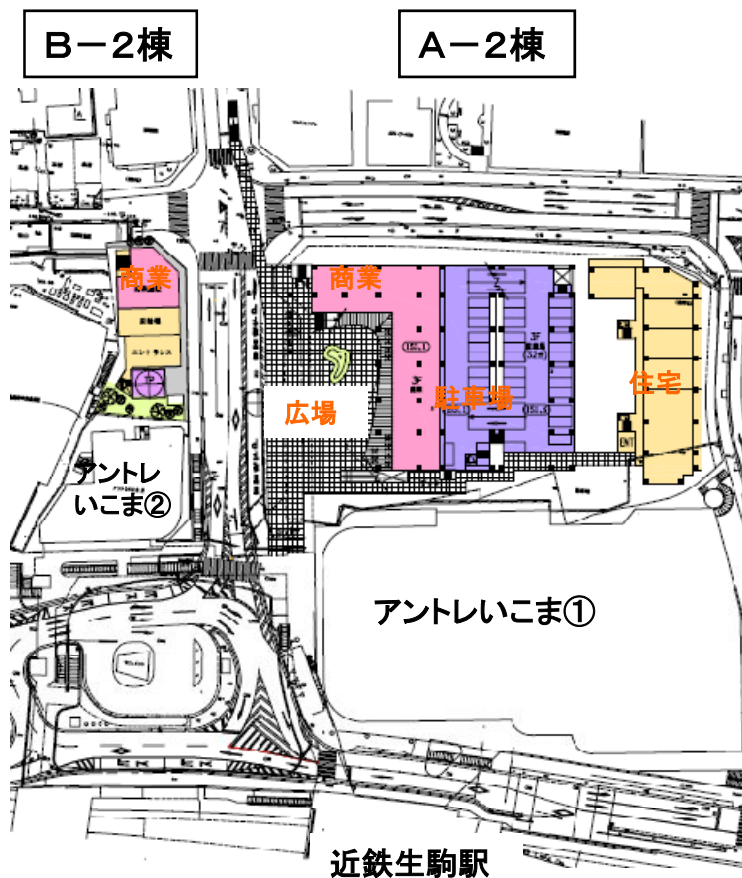


生駒駅前北口第二地区市街地 再開発事業 施設計画案

生駒駅前北口第二地区再開発準備組合

※この施設計画案は、平成22年4月現在のものであり、事業の進捗に伴い変更されます。

① 建築概要

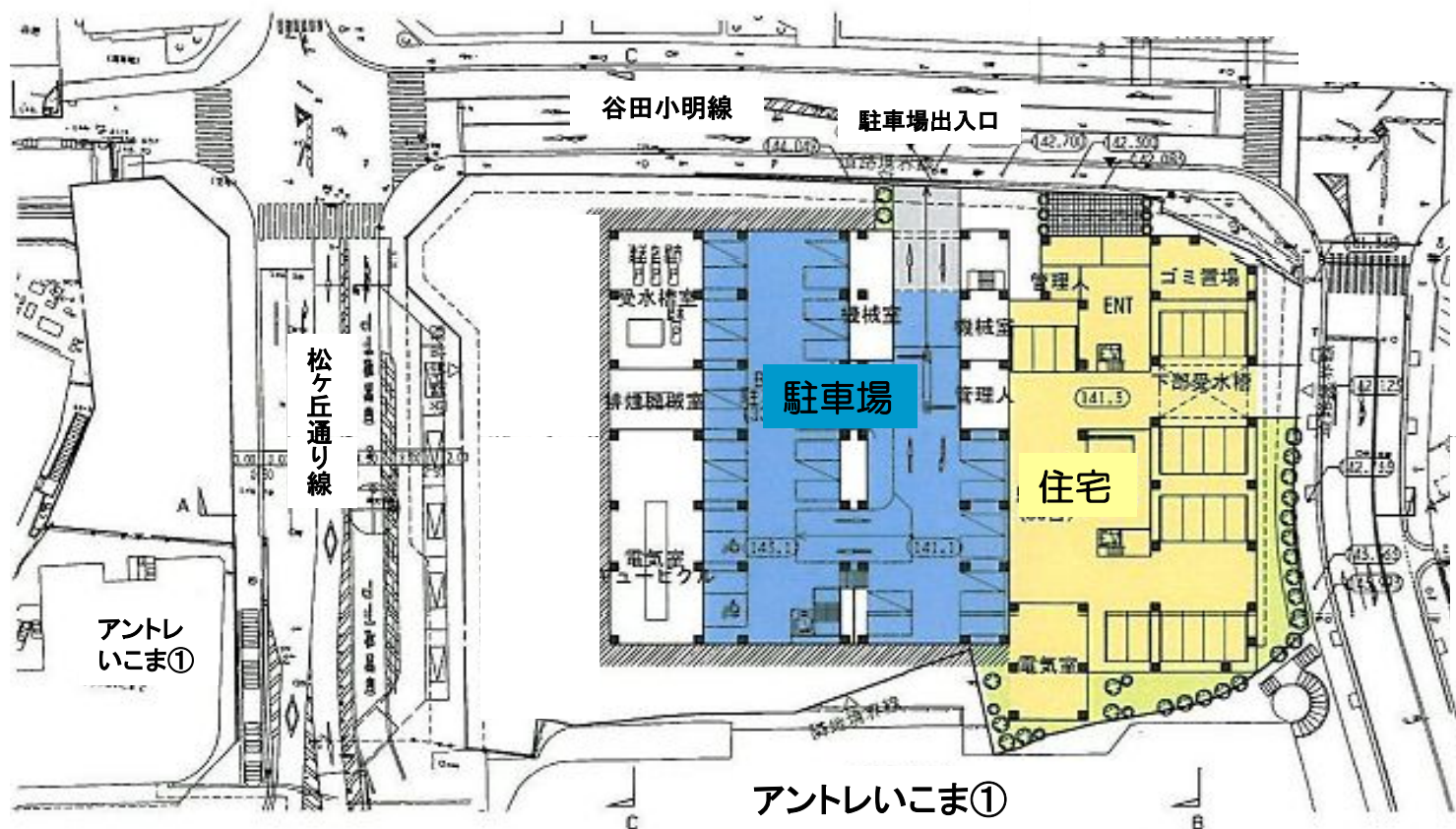


	A-2棟	B-2棟	合計
主要用途	住宅・商業・公益・駐車場	住宅・商業	—
階数	地上13階／地下1階	地上13階	—
高さ	40m	40m	—
延床面積	21,500㎡	4,210㎡	25,710㎡
商業	2,400㎡	160㎡	2,560㎡
公益	700㎡	—	700㎡
住宅	9,100㎡	3,330㎡	12,430㎡
共用	800㎡	—	800㎡
駐車場	8,500㎡	720㎡	9,220㎡
住宅戸数	104戸	36戸	140戸
駐車台数(一般)	200台	—	200台
駐車台数(住宅)	66台	22台	88台
駐輪台数(一般)	130台	—	130台
駐輪台数(住宅)	250台	72台	322台
デッキ広場	600㎡	—	600㎡
屋上テラス	400㎡	—	400㎡
道路	1,430㎡	—	1,430㎡

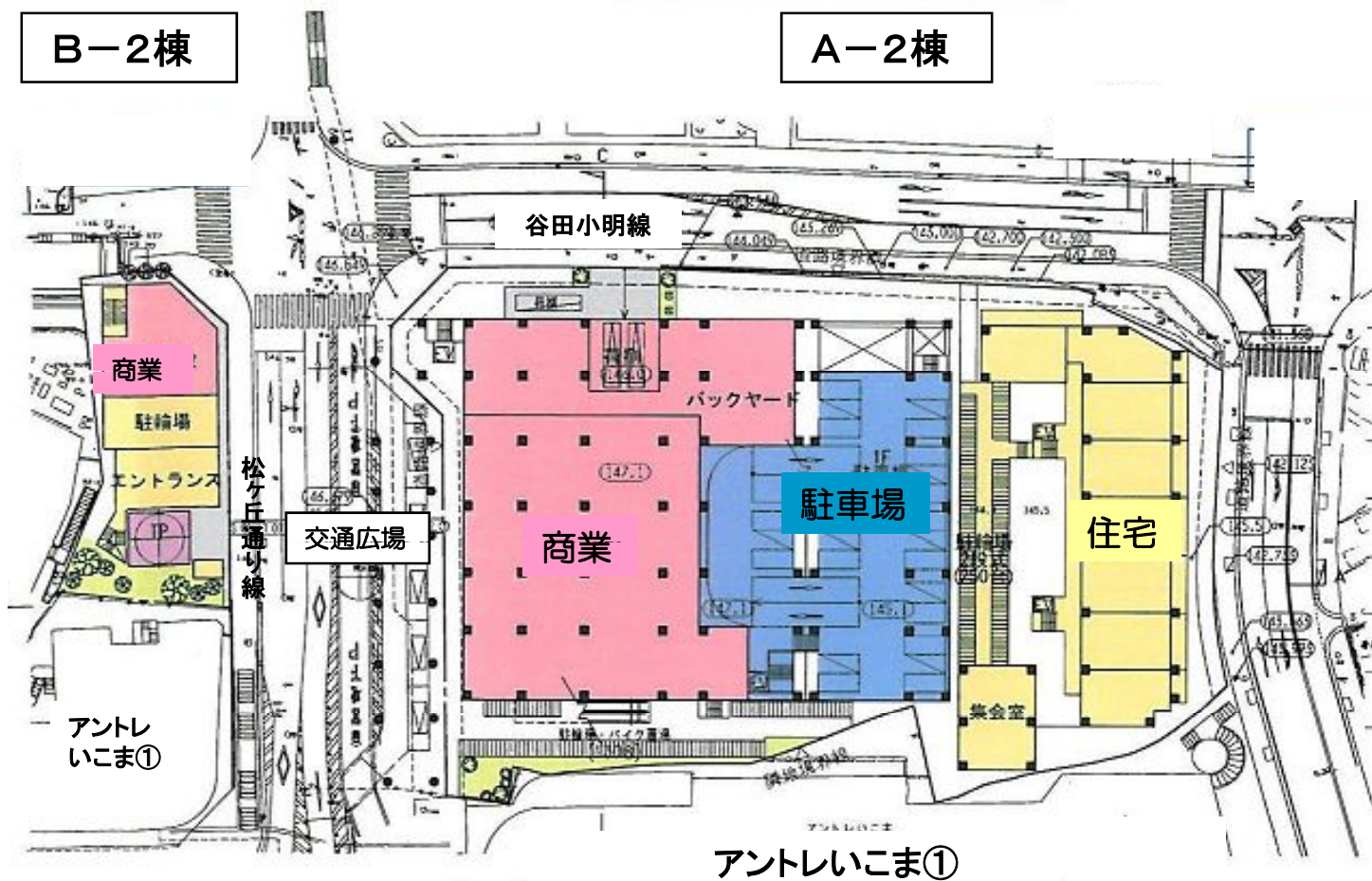
② 地下1階平面図

B-2棟

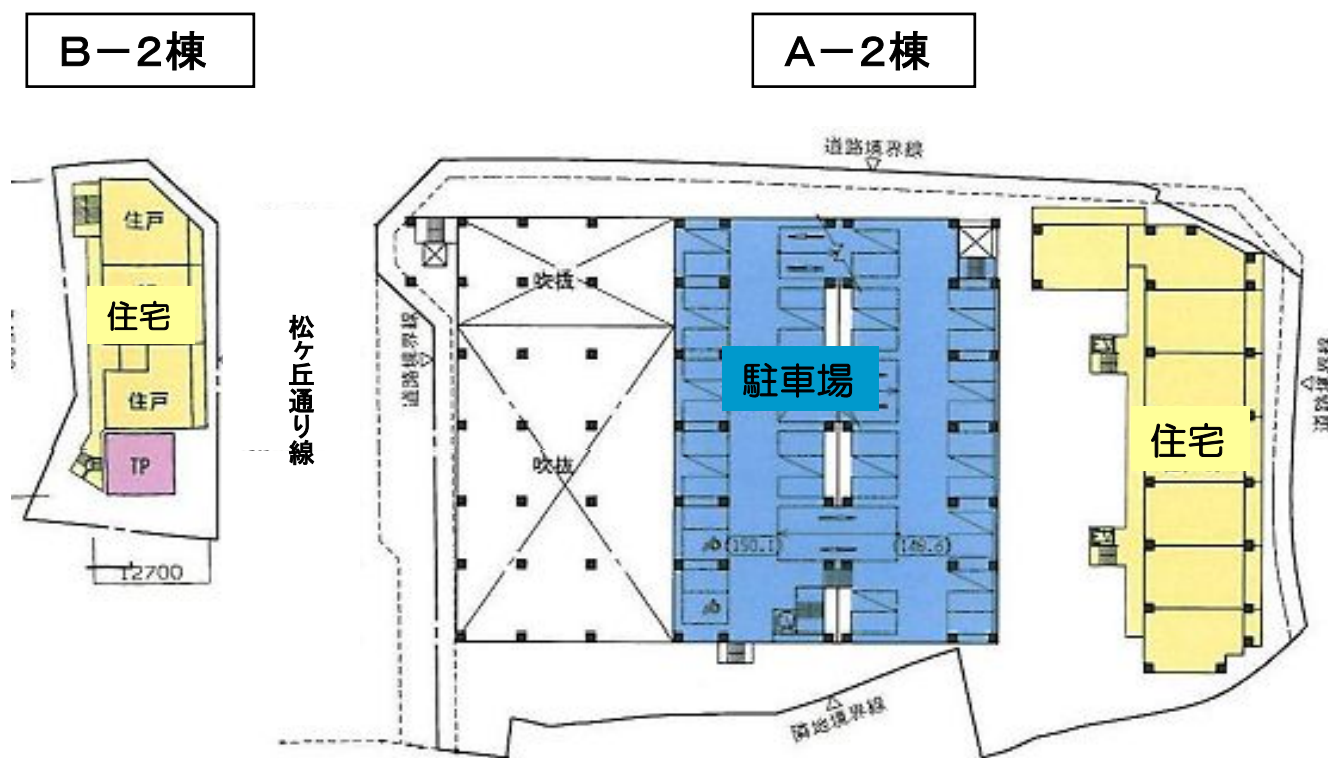
A-2棟



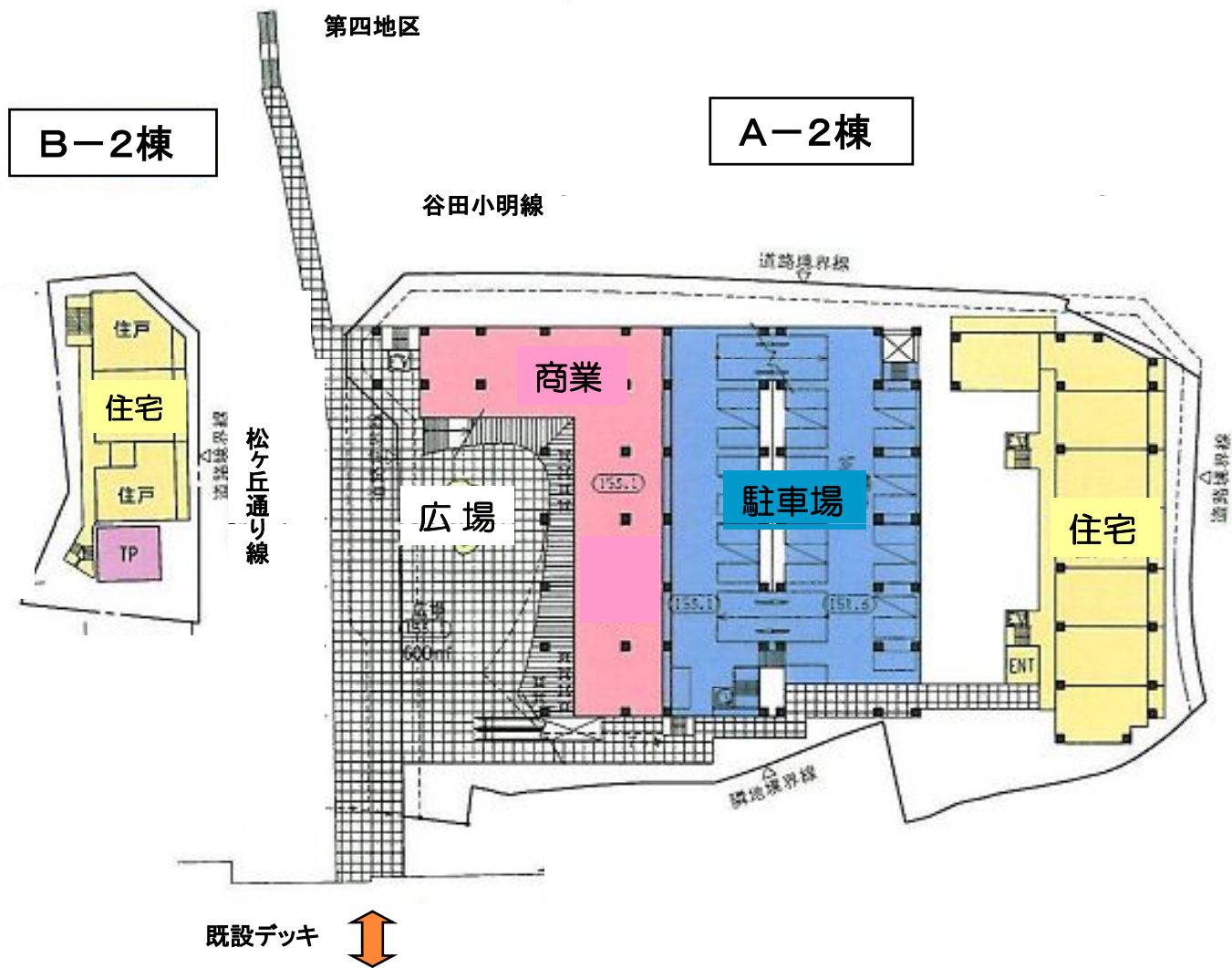
③ 1階平面図



④ 商業棟2階・住宅棟2、3階平面図



⑤ デッキ階平面図



⑥ 商業棟4階・住宅棟5階平面図

B-2棟



A-2棟



⑦ 商業棟5階・住宅棟6階平面図

B-2棟



A-2棟

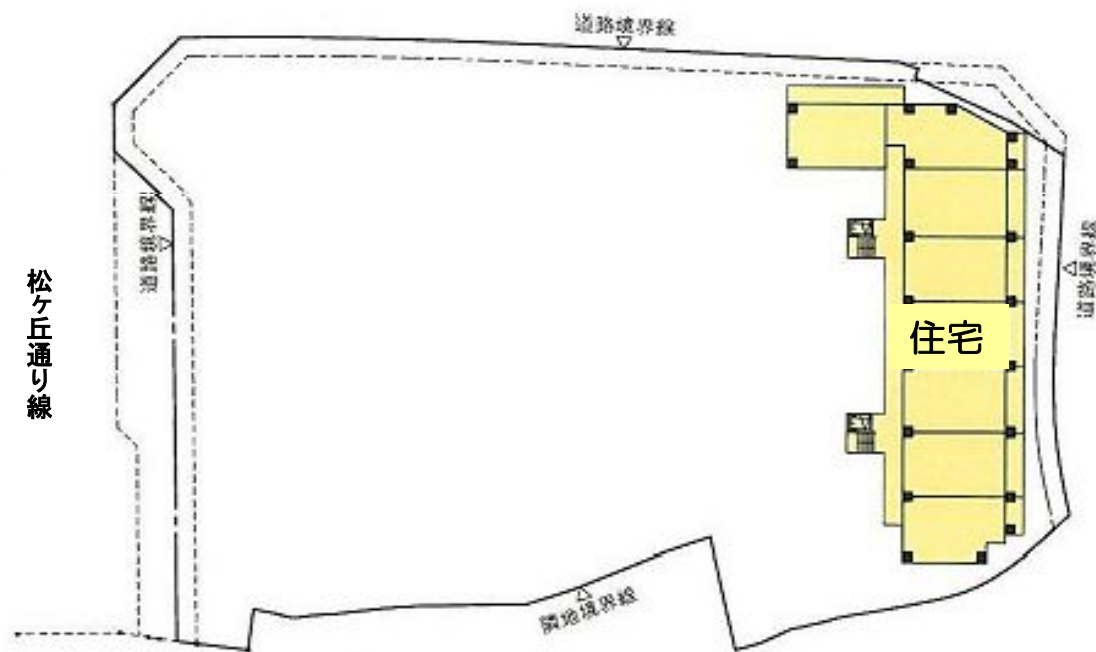


⑧ 住宅棟7～1 3階平面図

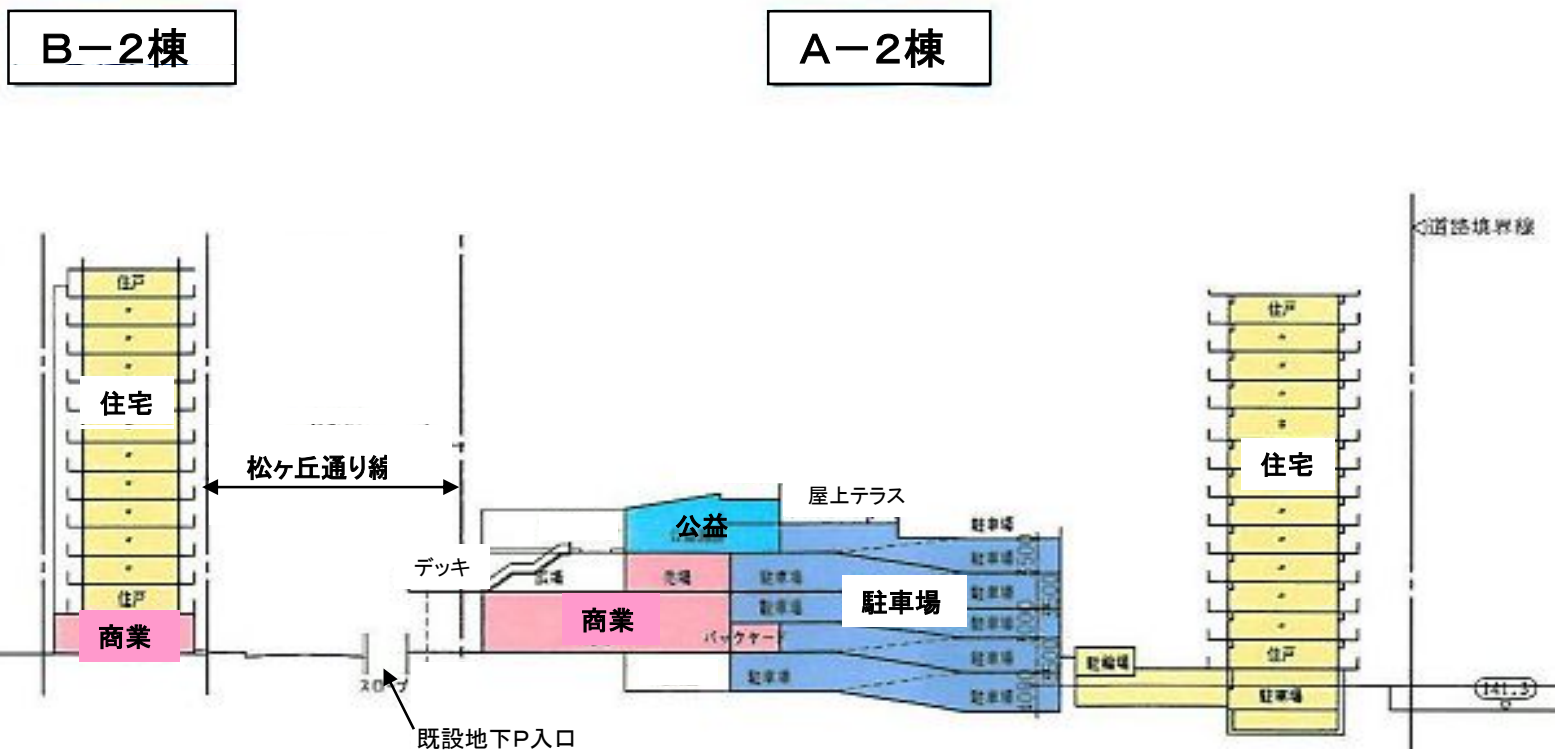
B-2棟



A-2棟



⑨ 断面図



⑩ イメージパース

